



АДМИНИСТРАЦИЯ  
СРЕДНЕЧУБУРКСКОГО СЕЛЬСКОГО  
ПОСЕЛЕНИЯ  
КУЩЕВСКОГО РАЙОНА

Красная ул., д.,67, х.Средние Чубурки,  
Кушевский район, Краснодарский край,  
352018, тел.4-45-83 факс 8(268) 4-43-09  
ОКПО-05315381 ОКВЭД-75.11.32 ИНН  
2340017460 КПП-234001001

Администрация муниципального  
образования Кушевский район

[kushevsky@mo.krasnodar.ru](mailto:kushevsky@mo.krasnodar.ru)


от 11.08.2023 года № 398/02-17

Ходатайство об установлении публичного сервитута	
1	Администрация муниципального образования Кушевский район (наименование органа, принимающего решение об установлении публичного сервитута)
2	Сведения о лице, представившем ходатайство об установлении публичного сервитута (далее – заявитель):
2.1	Полное наименование Администрация Среднечубуркского сельского поселения Кушевского района
2.2	Сокращенное наименование (при наличии) Администрация Среднечубуркского сельского поселения Кушевского района
2.3	Организационно-правовая форма муниципальное учреждение
2.4	Почтовый адрес (индекс, субъект Российской Федерации, населенный пункт, улица, дом) 352018, Краснодарский край, Кушевский район, х. Средние Чубурки, ул. Красная, № 67
2.5	Адрес электронной почты admsredpos@mail.ru
2.6	ОГРН 1052322524440
2.7	ИНН 2340017460
3	Сведения о представителе заявителя:
3.1	Фамилия Чермонтеев
	Имя Леонид
	Отчество (при наличии) Владимирович
3.2	Адрес электронной почты (при наличии) admsredpos@mail.ru
3.3	Телефон 8(86168)4-45-83
3.4	Наименование и реквизиты документа, подтверждающего полномочия представителя заявителя Распоряжение администрации Среднечубуркского сельского поселения Кушевского района от 25.09.2019 года № 47-рл «О вступлении в должность»
4	Прошу установить публичный сервитут в отношении земель и (или) земельного(ых) участка(ов) в целях (указываются цели, предусмотренные статьей 39.37 Земельного кодекса Российской Федерации или статьей 3.6 Федерального закона



	от 25 октября 2001 г. № 137-ФЗ «О введении в действие Земельного кодекса Российской Федерации», частью 4.2 статьи 25 Федерального закона от 8 ноября 2007 г. № 257-ФЗ «Об автомобильных дорогах и о дорожной деятельности в Российской Федерации и о внесении изменений в отдельные законодательные акты Российской Федерации»): обеспечения проезда общего пользования	
5	Испрашиваемый срок публичного сервитута 49 лет	
6	Срок, в течение которого использование земельного участка (его части) и (или) расположенного на нем объекта недвижимости в соответствии с их разрешенным использованием будет в соответствии с подпунктом 4 пункта 1 статьи 39.41 Земельного кодекса Российской Федерации невозможно или существенно затруднено в связи с осуществлением деятельности, для обеспечения которой устанавливается публичный сервитут (при возникновении таких обстоятельств) 49 лет	
7	<p>Обоснование необходимости установления публичного сервитута</p> <p>В соответствии с Федеральным законом от 06.10.2003 N 131-ФЗ (ред. от 10.07.2023) «Об общих принципах организации местного самоуправления в Российской Федерации», Федеральным законом «Об автомобильных дорогах и о дорожной деятельности в Российской Федерации и о внесении изменений в отдельные законодательные акты Российской Федерации» от 08.11.2007 N 257-ФЗ, Законом Краснодарского края от 07.06.2001 N 369-КЗ «Об автомобильных дорогах, расположенных на территории Краснодарского края»</p>	
8	Сведения о правообладателе инженерного сооружения, которое переносится в связи с изъятием земельного участка для государственных или муниципальных нужд, а также о правообладателе инженерного сооружения, являющегося линейным объектом, реконструкция, капитальный ремонт которого (реконструкция, капитальный ремонт участков (частей) которого) осуществляются в связи с планируемым строительством, реконструкцией, капитальным ремонтом объектов капитального строительства, в случае, если заявитель не является правообладателем указанного инженерного сооружения (в данном случае указываются сведения в объеме, предусмотренном строкой 2 настоящей формы) (заполняется в случае, если ходатайство об установлении публичного сервитута подается с целью установления публичного сервитута в целях реконструкции инженерного сооружения, являющегося линейным объектом, реконструкции его участка (части), которое переносится в связи с изъятием такого земельного участка для государственных или муниципальных нужд, а также если ходатайство об установлении публичного сервитута подается с целью установления публичного сервитута в целях реконструкции, капитального ремонта инженерного сооружения, являющегося линейным объектом, реконструкции, капитального ремонта его участков (частей)	
9	Кадастровые номера земельных участков (при их наличии), в отношении которых подано ходатайство об установлении публичного сервитута, адреса или иное описание местоположения таких земельных участков	23:17:0000000:251
10	Право, на котором инженерное сооружение принадлежит заявителю (если подано ходатайство об установлении публичного сервитута для реконструкции, капитального	



	ремонта или эксплуатации указанного инженерного сооружения, реконструкции или капитального ремонта участка (части) инженерного сооружения, являющегося линейным объектом)	
11	Сведения о способах представления результатов рассмотрения ходатайства:	
	в виде электронного документа, который направляется уполномоченным органом заявителю посредством электронной почты	<u>ДА</u> (да/нет)
	в виде бумажного документа, который заявитель получает непосредственно при личном обращении или посредством почтового отправления	<u>НЕТ</u> (да/нет)
12	Документы, прилагаемые к ходатайству: 1. Схема образуемых частей земельного участка в формате pdf; 2. Документ, подтверждающий вступление на должность Чермонтеева Л.В.; 3. Ксерокопия паспорта Чермонтеева Л.В.; 4. Устав администрации Среднечубуркского сельского поселения Кушевского района; 5. Свидетельство ИНН и ОГРН администрации Среднечубуркского сельского поселения Кушевского района.	
13	Подтверждаю согласие на обработку персональных данных (сбор, систематизацию, накопление, хранение, уточнение (обновление, изменение), использование, распространение (в том числе передачу), обезличивание, блокирование, уничтожение персональных данных, а также иных действий, необходимых для обработки персональных данных в соответствии с законодательством Российской Федерации), в том числе в автоматизированном режиме	
14	Подтверждаю, что сведения, указанные в настоящем ходатайстве, на дату представления ходатайства достоверны; документы (копии документов) и содержащиеся в них сведения соответствуют требованиям, установленным статьей 39.41 Земельного кодекса Российской Федерации	
15	Подпись:	Дата:
	 (подпись)	<u>Л.В. Чермонтеев</u> (инициалы, фамилия)

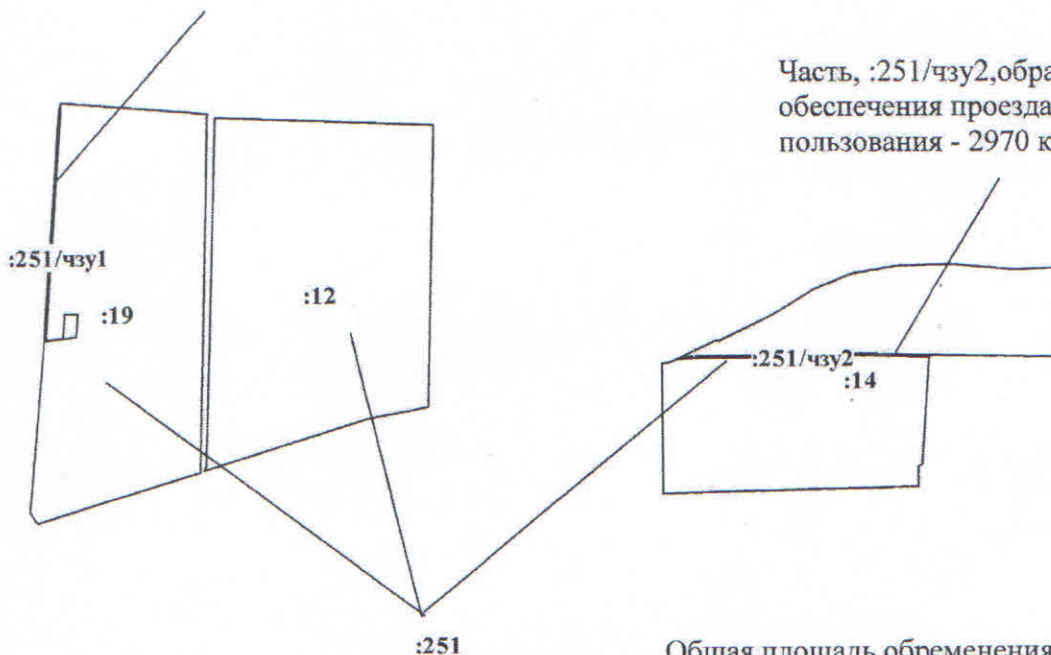
### Схема образуемых частей земельного участка

Земельного участка 23:17:0000000:251, Российская Федерация, край Краснодарский, р-н Кушевский, Среднечубуркское сельское поселение, примерно 2.5 км, по направлению на юг от х.Новостепнянский  
Площадь земельного участка **1488606 кв.м.**



Часть, :251/чзу1, образуемая для обеспечения проезда общего пользования - 3310 кв.м.


Часть, :251/чзу2, образуемая для обеспечения проезда общего пользования - 2970 кв.м.



Общая площадь обременения- 6280 кв.м.  
Часть :251/чзу1 - 3310 кв.м.  
Часть :251/чзу2 - 2970 кв.м.

Масштаб 1:20000

Кадастровый инженер:



Кочерга Виталий Иванович